



**КОМИТЕТ ИМУЩЕСТВЕННЫХ ОТНОШЕНИЙ
АДМИНИСТРАЦИИ ПЕРМСКОГО МУНИЦИПАЛЬНОГО ОКРУГА**

РЕШЕНИЕ

о размещении объектов № 1658

Пермский край
Пермский округ

24.06.2024

Комитет имущественных отношений администрации Пермского муниципального округа разрешает Акционерному обществу «Газпром газораспределение Пермь» (ИНН 5902183841, ОГРН 2125902017723, почтовый адрес: 614000, г. Пермь, ул. Петропавловская, 43)

размещение объекта «газопровод давлением до 1,2 Мпа, для размещения которого не требуется разрешения на строительство»

на землях муниципальная собственность

на срок 1 год

Местоположение: расположенных по адресу: Пермский край, Пермский муниципальный округ, с. Троица, ул. Звездная, д. 3

Приложение: схема предполагаемых к использованию земель или части земельного участка.

Особые условия использования:

1. При размещении объекта учесть параметры ширины проезда улично-дорожной сети, во избежание сужения полосы отвода дороги.
2. Получение разрешения на производство земляных работ.

Заместитель председателя комитета



(подпись, печать)

М.В. Королева

Схема предполагаемых к использованию земель или части земельного участка

Объект: Газопровод давлением до 1,2 Мпа, для размещения которого не требуется разрешения на строительство

Местоположение: расположенных по адресу: Пермский край, м.о. Пермский, с. Троица, ул. Звездная, д. 3

Каталог координат, м

№ точки границы	X	Y
n1	516501.67	2263431.76
n2	516499.07	2263432.32
n3	516467.05	2263439.21
n4	516452.17	2263446.02
n5	516411.65	2263464.57
n6	516409.45	2263465.57
n7	516386.30	2263476.14
n8	516381.22	2263461.53
n9	516371.55	2263441.72
n10	516367.72	2263434.10
n11	516376.59	2263430.08
n12	516392.74	2263463.15
n13	516462.87	2263432.45
n14	516499.88	2263423.32
n1	516501.67	2263431.76

Площадь земель или части земельного участка, кв.м.: 1410








Категория земель: земли населенных пунктов

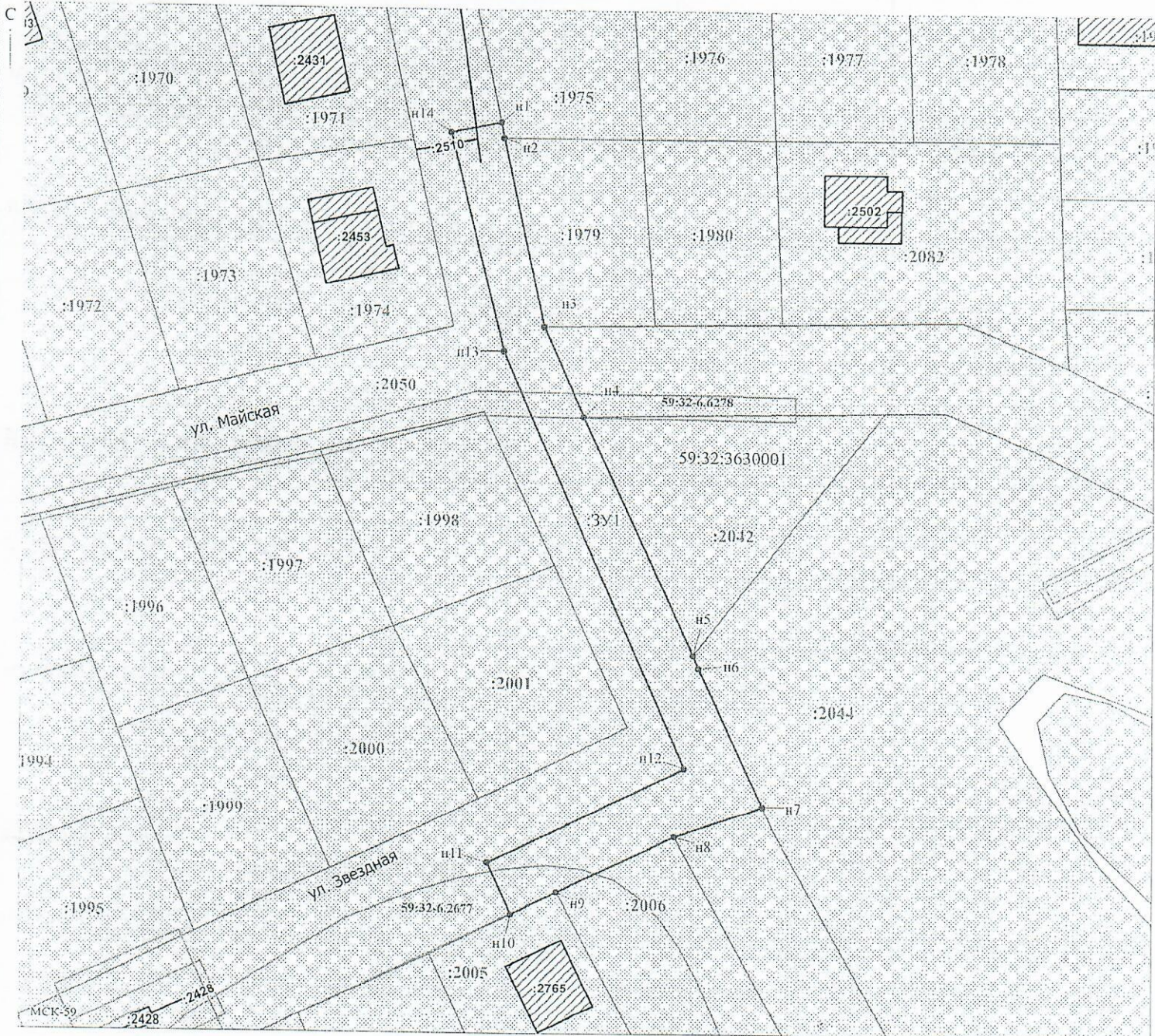
Вид разрешенного использования: -


Описание границ смежных землепользователей:

- От точки n1 до точки n2 - земельный участок с кадастровым номером 59:32:3630001:1975
- От точки n2 до точки n3 - земельный участок с кадастровым номером 59:32:3630001:1979
- От точки n3 до точки n4 - земельный участок с кадастровым номером 59:32:3630001:2050
- От точки n4 до точки n5 - земельный участок с кадастровым номером 59:32:3630001:2042
- От точки n5 до точки n7 - земельный участок с кадастровым номером 59:32:3630001:2044
- От точки n7 до точки n8 - земельный участок с кадастровым номером 59:32:3630001:2050
- От точки n8 до точки n9 - земельный участок с кадастровым номером 59:32:3630001:2005
- От точки n9 до точки n10 - земельный участок с кадастровым номером 59:32:3630001:2006
- От точки n10 до точки n1 - земельный участок с кадастровым номером 59:32:3630001:2050

Условные обозначения:

-  - предполагаемый участок земель, на которых планируется размещение объекта
-  :3738 - границы и номер земельного участка, сведения о которых внесены в ЕГРН
-  :3247 - границы и номер объекта капитального строительства, сведения о которых внесены в ЕГРН
-  - граница кадастрового квартала
-  59:32-6.6278 - зоны с особыми условиями использования территории, сведения о которых внесены в ЕГРП
-  :3У1 - обозначение запрашиваемого земельного участка
-  n1 - характеристика точки границ земель или части земельного участка
- 59:32:3630001 - номер кадастрового квартала



Заявитель:  / Егошина И.В. (подпись, расшифровка подписи)
 МП (для юридических лиц и индивидуальных предпринимателей)

Масштаб 1:700